

COMMUNE DE BARRAUX

ARRETE RECTIFICATIF AUTORISANT UN PERMIS D'AMENAGER

Délivré par le Maire au nom de la commune

DEMANDE n° PA 038027 22 20002

Déposée le 15/04/2022

Complétée le 19/05/2022

Date d'affichage de l'avis de dépôt en mairie le

Destination : Service public ou d'intérêt collectif – Habitation

Surface de plancher : 0 m²

Objet : Opération d'aménagement mixte en vue de la création de pôle Médicale et de logements intermédiaires et la réalisation de 21 places de stationnement extérieures sur le lot n° 1 destinées à accueillir les circulations d'entrée du Pôle médical

Par : Mairie de Barraux représentée par Monsieur Christophe Engrand

Demeurant : Place de la Mairie - 38530 Barraux

Parcelle cadastrée : D1425

Sur un terrain sis : 53 route de Barraux, lieu-dit « La Gâche » - 38530 Barraux

Le Maire de Barraux,

Vu le Livre I, Titre I du Code de l'urbanisme relatif aux règles générales d'utilisation du sol,

Vu le Livre IV du Code de l'urbanisme, relatif aux constructions, aménagements et démolitions,

Vu le Livre I, Titre II, Chapitre III du Code de l'urbanisme, relatif aux Plans Locaux d'Urbanisme,

Vu la loi du 31/12/1913 modifiée sur les monuments historiques,

Vu le Plan de Prévention du Risque Inondation Isère amont approuvé en date du 30/07/2007,

Vu le Plan de Prévention des Risques Naturels, approuvé par Arrêté Préfectoral en date du 18/07/2002 et révisé en date du 02/08/2007,

Vu le Plan Local d'Urbanisme de la commune de Barraux approuvé le 09/07/2015 et modifié le 06/12/2018,

Vu l'article 4 du décret n° 2004-490 du 3 juin 2004 relatif aux procédures administratives et financières en matière d'archéologie, modifié par le décret n° 2007-18 du 5 janvier 2007 art.22 I,

Vu la délibération du conseil municipal en date du 18/03/2021 fixant le taux de la taxe d'aménagement,

Vu la délibération du conseil municipal du 25/02/2016 complémentaire à la délibération du 09/07/2015 pour l'approbation du Site Patrimonial Remarquable de la commune de Barraux,

Vu l'Orientation d'Aménagement et de Programmation (OAP) n° 12 « La Gâche »,

Vu l'arrêté de permis d'aménager délivrée en date du 19/08/2022 à la Mairie de Barraux représentée par Monsieur Christophe Engrand demeurant Place de la Mairie - 38530 Barraux,

Considérant qu'une erreur matérielle a été commise concernant l'attribution de la surface de pleine terre figurant dans l'arrêté en date du 19/08/2022,

ARRETE

Article 1 : Le permis d'aménager n° PA 038027 22 20002 accordé à la Mairie de Barraux représentée par Monsieur Christophe Engrand est rectifié comme suit :

Article 6 :

La surface de pleine terre pour les lots n° 1, 2 et 3 sera au minimum de 350 m² : soit 350 m² répartis au prorata de la superficie de chaque lot.

La surface des espaces végétalisés pour les lots n° 1, 2 et 3 sera au minimum de 500 m² : soit 500 m² répartis au prorata de la surface de chaque lot.

Article 2 : Le présent arrêté n'a pas pour effet de modifier, ni de proroger le délai de validité du permis d'aménager n° PA 038027 22 20002 délivré en date du 19/08/2022.

Article 3 : Les prescriptions du permis d'aménager n° PA 038027 22 20002 émises dans l'arrêté en date du 19/08/2022 sont maintenues.

Article 4 :

La présente décision est transmise par la commune au représentant de l'État dans les conditions prévues à l'article L.2131-2 du Code général des collectivités territoriales.

Le 17/02/2023

Le Maire,
Christophe ENGRAND



INFORMATIONS A LIRE ATTENTIVEMENT

CARACTÈRE EXÉCUTOIRE D'UNE AUTORISATION

Une autorisation est exécutoire à la date d'obtention, sauf dans l'un des cas particuliers suivants :

- une autorisation relevant d'une autorité décentralisée n'est exécutoire qu'à compter de la date à laquelle elle a été transmise au préfet ou à son délégué dans les conditions définies aux articles L.2131-1 et L.2131-2 du Code général des collectivités territoriales. Le maire ou le président de l'établissement public de coopération intercommunale doit vous informer de la date à laquelle cette transmission a été effectuée ;
- en cas de déclaration préalable comprenant une partie coupe et abattage d'arbre, les travaux ne peuvent commencer qu'un mois après la date à laquelle l'autorisation est acquise ;
- pour un permis de démolir, les travaux de démolition ne peuvent commencer que quinze jours après la date à laquelle l'autorisation est acquise ;
- pour un projet situé dans un site inscrit, les travaux ne peuvent commencer qu'après l'expiration d'un délai de 4 mois à compter du dépôt de la demande en mairie

COMMENCEMENT DES TRAVAUX ET AFFICHAGE

Les travaux peuvent démarrer dès que l'autorisation est acquise et exécutoire. Copie du présent arrêté doit être affiché sur le terrain pendant toute la durée du chantier.

L'affichage est effectué par les soins du bénéficiaire sur un panneau de plus de 80 centimètres de manière à être visible depuis la voie publique. Il doit indiquer le nom, la raison sociale ou la dénomination sociale du bénéficiaire, le nom de l'architecte auteur du projet architectural, la date de délivrance, le numéro du permis, la nature du projet et la superficie du terrain ainsi que l'adresse de la mairie où le dossier peut être consulté.

Il indique également, en fonction de la nature du projet :

- a) Si le projet prévoit des constructions, la surface de plancher autorisée ainsi que la hauteur de la ou des constructions, exprimée en mètres par rapport au sol naturel ;
- b) Si le projet porte sur un lotissement, le nombre maximum de lots prévus ;
- c) Si le projet porte sur un terrain de camping ou un parc résidentiel de loisirs, le nombre total d'emplacements et, s'il y a lieu, le nombre d'emplacements réservés à des habitations légères de loisirs ;
- d) Si le projet prévoit des démolitions, la surface du ou des bâtiments à démolir.

L'affichage doit également mentionner qu'en cas de recours administratif ou de recours contentieux d'un tiers contre cette autorisation, le recours devra être notifié sous peine d'irrecevabilité à l'autorité qui a délivré l'autorisation, ainsi qu'à son bénéficiaire.

DURÉE DE VALIDITÉ

Une autorisation est périmée si les travaux ne sont pas entrepris dans le délai de trois ans à compter de la date à laquelle un permis tacite ou une décision de non-opposition à une déclaration préalable sont intervenus. Il en est de même si, passé ce délai, les travaux sont interrompus pendant un délai supérieur à une année.

L'autorisation peut être prorogée, c'est-à-dire que sa durée de validité peut être prolongée, sur demande présentée deux mois au moins avant l'expiration du délai de validité si les prescriptions d'urbanisme, les servitudes administratives de tous ordres et les taxes et participations applicables au terrain n'ont pas évolué.

Vous devez formuler votre demande de prorogation sur papier libre, en joignant une copie de l'autorisation que vous souhaitez faire proroger. Votre demande en double exemplaire doit être :

- soit adressée au maire par pli recommandé, avec demande d'avis de réception postal ;
- soit déposée contre décharge à la mairie.

DROITS DES TIERS

Le permis est délivré sous réserve du droit des tiers : il vérifie la conformité du projet aux règles et servitudes d'urbanisme. Il ne vérifie pas si le projet respecte les autres réglementations et les règles de droit privé. Toute personne s'estimant lésée par la méconnaissance du droit de propriété ou d'autres dispositions de droit privé peut donc faire valoir ses droits en saisissant les tribunaux civils, même si le permis respecte les règles d'Urbanisme.

OBLIGATION DE SOUSCRIRE UNE ASSURANCE DOMMAGES-OUVRAGES

Cette assurance doit être souscrite par la personne physique ou morale dont la responsabilité décennale peut être engagée sur le fondement de la présomption établie par les articles 1792 et suivants du Code civil, dans les conditions prévues par les articles L.241-1 et suivants du Code des assurances.

DÉLAIS ET VOIES DE RECOURS

Si vous entendez contester la présente décision vous pouvez saisir le tribunal administratif compétent d'un recours contentieux dans les deux mois à partir de sa notification. Vous pouvez également saisir d'un recours gracieux l'auteur de la décision. Cette démarche prolonge le délai du recours contentieux qui doit alors être introduit dans les deux mois suivant la réponse. L'absence de réponse au terme d'un délai de deux mois vaut rejet implicite.

Les tiers peuvent également contester cette autorisation devant le tribunal administratif compétent. Le délai de recours contentieux court à l'égard des tiers à compter du premier jour d'une période continue de deux mois d'affichage sur le terrain conformément aux dispositions ci-dessus.

COMMUNE DE BARRAUX

ARRETE AUTORISANT UN PERMIS D'AMENAGER

Délivré par le Maire au nom de la commune

DEMANDE n° PA 038027 22 20002

Déposée le 15/04/2022

Complétée le 19/05/2022

Date d'affichage de l'avis de dépôt en mairie le

Destination : Service public ou d'intérêt collectif – Habitation

Surface de plancher : 0 m²

Objet : Opération d'aménagement mixte en vue de la création de pôle Médicale et de logements intermédiaires et la réalisation de 21 places de stationnement extérieures sur le lot n° 1 destinées à accueillir les circulations d'entrée du Pôle médical

Par : Mairie de Barraux représentée par Monsieur Christophe Engrand

Demeurant : Place de la Mairie - 38530 Barraux

Parcelle cadastrée : D1425

Sur un terrain sis : 53 route de Barraux, lieu-dit « La Gâche » - 38530 Barraux

Le Maire de Barraux,

Vu le Livre I, Titre I du Code de l'urbanisme relatif aux règles générales d'utilisation du sol,

Vu le Livre IV du Code de l'urbanisme, relatif aux constructions, aménagements et démolitions,

Vu le Livre I, Titre II, Chapitre III du Code de l'urbanisme, relatif aux Plans Locaux d'Urbanisme,

Vu la loi du 31/12/1913 modifiée sur les monuments historiques,

Vu le Plan de Prévention du Risque Inondation Isère amont approuvé en date du 30/07/2007,

Vu le Plan de Prévention des Risques Naturels, approuvé par Arrêté Préfectoral en date du 18/07/2002 et révisé en date du 02/08/2007,

Vu le Plan Local d'Urbanisme de la commune de Barraux approuvé le 09/07/2015 et modifié le 06/12/2018,

Vu l'article 4 du décret n° 2004-490 du 3 juin 2004 relatif aux procédures administratives et financières en matière d'archéologie, modifié par le décret n° 2007-18 du 5 janvier 2007 art.22 I,

Vu la délibération du conseil municipal en date du 18/03/2021 fixant le taux de la taxe d'aménagement,

Vu la délibération du conseil municipal du 25/02/2016 complémentaire à la délibération du 09/07/2015 pour l'approbation du Site Patrimonial Remarquable de la commune de Barraux,

Vu l'Orientation d'Aménagement et de Programmation (OAP) n° 12 « La Gâche »,

Vu la demande de permis d'aménager déposée le 15/04/2022 par la Mairie de Barraux représentée par Monsieur Christophe Engrand demeurant Place de la Mairie - 38530 Barraux,

Vu les documents déposés en date du 15/04/2022, du 19/05/2022, puis le 16/06/2022,

Vu l'avis favorable avec prescriptions du service de collecte et traitement des déchets du SIBRECSA en date du 29/04/2022,

Vu l'avis du service gestionnaire de distribution en électricité ENEDIS en date du 18/05/2022,

Vu l'avis favorable avec prescriptions du service des eaux du Grésivaudan en date du 24/05/2022,

Vu l'avis favorable de la Maison du département du territoire du Grésivaudan en date du 07/06/2022,

Vu l'avis favorable avec prescriptions de l'Unité Départementale de l'Architecture et du Patrimoine de l'Isère en date du 14/06/2022,

Considérant que le projet consiste en l'opération d'aménagement mixte en vue de la création d'un pôle médical, de logements intermédiaires et de la réalisation de 21 places de stationnement sur le lot n° 1 destinées à accueillir les circulations d'entrée du pôle médical,

ARRETE

Article 1 : Autorisation accordée

Le permis d'aménager n°038027 22 20002 est accordé pour le projet décrit dans la demande susvisée sous réserve de respecter les prescriptions mentionnées dans les articles suivants.

Article 2 : Descriptif du lotissement

Le permis d'aménager accordé pour l'opération susvisée porte sur la propriété foncière cadastrée D1425.

Le nombre maximum de lots sera de 4 destinés à :

- 2 lots à bâtir pour la construction d'un pôle médical (lot n° 2 et 3),
- 1 lot destiné à accueillir les circulations d'entrée du Pôle avec la réalisation de 21 places de stationnement (lot n° 1),
- 1 lot à bâtir pour du logement intermédiaire (lot n° 4).

La subdivision des lots est interdite, hormis pour le lot n° 4 dans le cadre d'une opération groupée.

La surface de plancher maximale autorisée sur l'ensemble du lotissement est fixée à 800 m².

Article 3 : Réalisation

Ce lotissement sera réalisé conformément au présent arrêté ainsi qu'aux plans et pièces jointes à la demande, notamment : le formulaire de permis d'aménager, la note de présentation, le plan de composition, le programme des travaux, le plan des voiries et des réseaux, le règlement, les statuts de l'association syndicale, l'engagement du demandeur à constituer une association syndicale et provoquer sa première assemblée syndicale.

Article 4 : Cession des lots et édification des constructions

La cession des lots ne peut être effectuée qu'après l'accomplissement des formalités prévues aux articles R.442-13 et suivants du Code de l'Urbanisme.

Les constructions projetées dans ce lotissement nécessiteront chacune l'obtention d'un permis de construire avant leur édification. Ces constructions devront respecter les dispositions d'urbanisme de la zone UBa du Plan Local d'Urbanisme ainsi que celles du règlement spécifique au lotissement.

Par ailleurs, ces permis de construire pourront être délivrés :

- soit à compter du dépôt en mairie de la Déclaration Attestant l'Achèvement et la Conformité des Travaux (DAACT) signifiant la réalisation de la totalité des travaux et des aménagements prévus dans le dossier de permis d'Aménager.

- soit à compter de la délivrance par l'autorité compétente (la commune) de l'autorisation de procéder à la cession des lots avant l'exécution de certains travaux encore non réalisés. Au préalable, le demandeur (le lotisseur) sollicitera l'autorisation de différer, en vue d'éviter la dégradation des voies pendant la construction des bâtiments, la réalisation du revêtement définitif des voies, l'aménagement des trottoirs, la pose de leurs bordures, la mise en place des équipements dépendant de ces trottoirs ainsi que les plantations prescrites. Cette autorisation est subordonnée à l'engagement du demandeur de terminer les travaux dans des délais précis et à la consignation à sur un compte bloqué d'une somme équivalente à leur coût ou à la production d'une garantie d'achèvement desdits travaux.

- soit à compter de de la délivrance par l'autorité compétente (la commune) de l'autorisation de procéder à la cession des lots avant l'exécution de la totalité des travaux. Au préalable, le demandeur (le lotisseur) sollicitera l'autorisation de céder les lots par anticipation. Cette autorisation est subordonnée à la justification d'une garantie d'achèvement des travaux établie. L'arrêté fixe alors la date à laquelle l'organisme garant devra mettre les sommes nécessaires au financement des travaux à la disposition de l'une des personnes visées à l'article R.442-15 du Code de l'urbanisme.

Un arrêté complémentaire sera pris si le demandeur (le lotisseur) se trouve dans l'un de ces deux derniers cas. Un exemplaire de cet arrêté devra être remis à chaque acquéreur. Il sera exigé dans la constitution des futurs permis de construire déposés.

Article 5 : Communication des pièces aux acquéreurs et aux preneurs

Le dossier intégral de permis d'aménager et, s'il y a lieu, le cahier des charges fixant les conditions de vente ou de location des lots, sont remis à chaque acquéreur lors de la signature de la promesse de vente ou de l'acte notarié de vente ainsi qu'au preneur lors de la signature des engagements de location.

Article 6 : Répartition de la surface de plancher

La répartition par lots de la surface de plancher sera déterminée, au moment de la conclusion de l'acte de vente par le demandeur (le lotisseur). Ce dernier devra remettre à chaque acquéreur un certificat indiquant ladite surface de plancher attribuée. Ce certificat sera exigé dans la constitution des futurs permis de construire déposés.

Un coefficient de 20 % minimum de la surface du tènement est à maintenir en pleine terre et de 30 % minimum du tènement est à maintenir en espaces végétalisés.

Le terrain d'assiette d'opération étant de 3 500 m², soit 700 m² doivent être maintenus en pleine terre et 1 050 m² doivent être maintenus en espaces végétalisés.

Numéro de lot	Surface de pleine terre en m ²	Surface espaces végétalisés en m ²
1	350	500
2	350	500
3	350	500
4	350	550

Article 7 : Conditions de réalisation des travaux

La réalisation du lotissement devra être conforme aux dispositions définies dans les plans et le programme de travaux ci-annexés ainsi qu'aux prescriptions énoncées ci-après :

Prescriptions Eau potable

Le projet sera raccordé au réseau potable. Le branchement à effectuer sera soumis à l'accord préalable et aux éventuelles prescriptions du service en charge de ce réseau. Les frais de branchement seront exclusivement à la charge du demandeur.

Les prescriptions du service eau et assainissement seront émises dans leur avis seront strictement respectées.

Prescriptions Eaux usées

Le projet sera raccordé au réseau d'assainissement collectif. Les rejets s'évacueront dans un regard existant ou à créer, via une pompe de relevage si cela s'avère nécessaire. Les frais de branchement seront exclusivement à la charge du demandeur.

Le branchement à effectuer sera soumis à l'accord préalable et aux éventuelles prescriptions du service en charge de ce réseau.

Les prescriptions du service eau et assainissement seront émises dans leur avis seront strictement respectées.

Prescriptions Eaux pluviales

Le demandeur est responsable de la gestion de ses eaux pluviales.

Les eaux pluviales seront infiltrées sur le terrain d'assise du projet. Les eaux pluviales de la voie d'accès à créer seront collectées dans un ouvrage d'infiltration dimensionné, afin qu'elles ne s'écoulent pas sur la voie publique.

Chaque demande de permis de construire devra être accompagnée d'une étude de sol spécifique permettant de définir le dispositif d'infiltration des eaux pluviales à mettre en œuvre

- Voirie :

Toute intervention sur le domaine public routier du Conseil départemental de l'Isère doit faire l'objet d'une demande au moins un mois avant la date prévisionnelle des travaux à son service gestionnaire (permission de voirie et/ou arrêté de circulation).
Sauf nouvelle autorisation du Conseil départemental de l'Isère, les caractéristiques de l'accès doivent être conservées jusqu'à la disparition de la construction autorisée : pente, regroupement et champ de vue (pas d'aménagement de murs, haies ou clôtures opaques, de tas de bois, d'annexes isolées dans le champ de vue de l'accès).

Si l'accès nécessite un busage, l'investissement et l'entretien de cet ouvrage seront à la charge du ou des bénéficiaires de l'accès.

Si le demandeur souhaite des glissières de sécurité afin de protéger le terrain, celles-ci seront à sa charge sous contrôle du service gestionnaire du Conseil départemental de l'Isère.

Avant raccordement définitif aux réseaux, une vérification de la séparation des eaux (pluviales et usées) et des travaux d'accès effectués sera faite par les services gestionnaires et par la collectivité.

- Téléphone et Electricité :

Le branchement sur les réseaux publics de téléphone et d'électricité s'effectuera en souterrain. Les frais de branchement seront exclusivement à la charge du demandeur.

- Déchets ménagers :

La collecte des déchets ménagers est assurée par le SIBRECSA (95, avenue de la gare 38530 Pontcharra).

Le ramassage des ordures ménagères se fait en porte à porte le jeudi matin. Le projet prenant en compte le pôle médical ainsi qu'un lot réservé à des maisons individuelles, il est préférable de bien dissocier deux aires de dépôt pour les ordures ménagères. Cela notamment car le pôle médical en tant que professionnel peut être soumis à la redevance spéciale si celui-ci dépasse 450 litres par semaine.

Les aires de dépôt doivent être situés en bordure de voirie pour l'accessibilité des agents de collecte. Le tri sélectif se fait sur des points d'apport volontaire, vous retrouverez les différents les différents emplacements sur notre site internet www.sibreca.fr.

Article 8 : Risques naturels

Le terrain est situé en zone sismicité moyenne (zone 4). Les règles de construction respecteront les prescriptions des décrets n°2010-1254 relatif à la prévention des risques et n°2010-1255 du 22 octobre 2010 portant délimitation des zones de sismicité du territoire français.

Le terrain est situé en zone de risques d'effondrements de cavités souterraines - affaissements - suffosion d'aléa faible (zone bleue - Bf) au PPRn. Dans ce contexte, il est recommandé de réaliser une étude géotechnique (étude de sol) avant le début des travaux afin d'adapter votre projet à la nature des risques naturels affectant le terrain.

Article 9 : Taxes d'urbanisme

Après avoir obtenu un permis de construire, les futures constructions de ce lotissement pourraient être soumises au versement de la Taxe d'Aménagement (TA). Si cela était le cas, son montant serait défini directement par les services de l'Etat. Les demandeurs de ces constructions seraient alors destinataires d'un avis d'imposition. Cette taxe serait exigible en deux soldes, 50% 12 mois après l'obtention de leur permis de construire, 50% 24 mois après l'obtention de leur permis de construire.

Ces futures constructions seraient aussi soumises au versement de la Redevance pour l'Archéologie Préventive (RAP). Si cela était le cas, son montant serait défini directement par les services de l'Etat. Les demandeurs de ces constructions seraient alors destinataires d'un avis d'imposition. Cette taxe serait exigible 12 mois après l'obtention de leur permis de construire.

Le projet pourrait être soumis au versement de la Taxe d'Aménagement (TA). Si cela était le cas, son montant serait défini directement par les services de l'Etat. Vous seriez alors destinataire d'un avis d'imposition. Cette taxe serait exigible en deux soldes, 50% 12 mois après l'obtention du présent arrêté, 50% 24 mois après l'obtention du présent arrêté.

Si le projet affecte le sous-sol :

Le projet pourrait être soumis au versement de la Redevance pour l'Archéologie Préventive (RAP). Si cela était le cas, son montant serait défini directement par les services de l'Etat. Vous seriez alors destinataire d'un avis d'imposition. Cette taxe serait exigible 12 mois après l'obtention du présent arrêté.

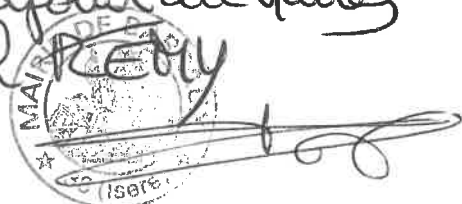
Article 10 :

Les prescriptions et recommandations émises par l'architecte des Bâtiments de France (ABF) dans son avis en date du 14/06/2022 devront être strictement respectées.

Article 11 :

La présente décision est transmise par la commune au représentant de l'État dans les conditions prévues à l'article L.2131-2 du Code général des collectivités territoriales.

Le 19/08/2022
Pour le Maire empêché,
L'Adjoint au Maire
Noël KERRY

The image shows a circular official stamp with the text 'MAIRIE DE...' and 'Isère' at the bottom. A signature is written over the stamp.

INFORMATIONS A LIRE ATTENTIVEMENT

CARACTÈRE EXÉCUTOIRE D'UNE AUTORISATION

Une autorisation est exécutoire à la date d'obtention, sauf dans l'un des cas particuliers suivants :

- une autorisation relevant d'une autorité décentralisée n'est exécutoire qu'à compter de la date à laquelle elle a été transmise au préfet ou à son délégué dans les conditions définies aux articles L.2131-1 et L.2131-2 du Code général des collectivités territoriales. Le maire ou le président de l'établissement public de coopération intercommunale doit vous informer de la date à laquelle cette transmission a été effectuée ;
- en cas de déclaration préalable comprenant une partie coupe et abattage d'arbre, les travaux ne peuvent commencer qu'un mois après la date à laquelle l'autorisation est acquise ;
- pour un permis de démolir, les travaux de démolition ne peuvent commencer que quinze jours après la date à laquelle l'autorisation est acquise ;
- pour un projet situé dans un site inscrit, les travaux ne peuvent commencer qu'après l'expiration d'un délai de 4 mois à compter du dépôt de la demande en mairie

COMMENCEMENT DES TRAVAUX ET AFFICHAGE

Les travaux peuvent démarrer dès que l'autorisation est acquise et exécutoire. Copie du présent arrêté doit être affiché sur le terrain pendant toute la durée du chantier.

L'affichage est effectué par les soins du bénéficiaire sur un panneau de plus de 80 centimètres de manière à être visible depuis la voie publique. Il doit indiquer le nom, la raison sociale ou la dénomination sociale du bénéficiaire, le nom de l'architecte auteur du projet architectural, la date de délivrance, le numéro du permis, la nature du projet et la superficie du terrain ainsi que l'adresse de la mairie où le dossier peut être consulté.

Il indique également, en fonction de la nature du projet :

- a) Si le projet prévoit des constructions, la surface de plancher autorisée ainsi que la hauteur de la ou des constructions, exprimée en mètres par rapport au sol naturel ;
- b) Si le projet porte sur un lotissement, le nombre maximum de lots prévus ;
- c) Si le projet porte sur un terrain de camping ou un parc résidentiel de loisirs, le nombre total d'emplacements et, s'il y a lieu, le nombre d'emplacements réservés à des habitations légères de loisirs ;
- d) Si le projet prévoit des démolitions, la surface du ou des bâtiments à démolir.

L'affichage doit également mentionner qu'en cas de recours administratif ou de recours contentieux d'un tiers contre cette autorisation, le recours devra être notifié sous peine d'irrecevabilité à l'autorité qui a délivré l'autorisation, ainsi qu'à son bénéficiaire.

DURÉE DE VALIDITÉ

Une autorisation est périmée si les travaux ne sont pas entrepris dans le délai de trois ans à compter de la date à laquelle un permis tacite ou une décision de non-opposition à une déclaration préalable sont intervenus. Il en est de même si, passé ce délai, les travaux sont interrompus pendant un délai supérieur à une année.

L'autorisation peut être prorogée, c'est-à-dire que sa durée de validité peut être prolongée, sur demande présentée deux mois au moins avant l'expiration du délai de validité si les prescriptions d'urbanisme, les servitudes administratives de tous ordres et les taxes et participations applicables au terrain n'ont pas évolué.

Vous devez formuler votre demande de prorogation sur papier libre, en joignant une copie de l'autorisation que vous souhaitez faire proroger. Votre demande en double exemplaire doit être :

- soit adressée au maire par pli recommandé, avec demande d'avis de réception postal ;
- soit déposée contre décharge à la mairie.

DROITS DES TIERS

Le permis est délivré sous réserve du droit des tiers : il vérifie la conformité du projet aux règles et servitudes d'urbanisme. Il ne vérifie pas si le projet respecte les autres réglementations et les règles de droit privé. Toute personne s'estimant lésée par la méconnaissance du droit de propriété ou d'autres dispositions de droit privé peut donc faire valoir ses droits en saisissant les tribunaux civils, même si le permis respecte les règles d'Urbanisme.

OBLIGATION DE SOUSCRIRE UNE ASSURANCE DOMMAGES-OUVRAGES

Cette assurance doit être souscrite par la personne physique ou morale dont la responsabilité décennale peut être engagée sur le fondement de la présomption établie par les articles 1792 et suivants du Code civil, dans les conditions prévues par les articles L.241-1 et suivants du Code des assurances.

DÉLAIS ET VOIES DE RECOURS

Si vous entendez contester la présente décision vous pouvez saisir le tribunal administratif compétent d'un recours contentieux dans les deux mois à partir de sa notification. Vous pouvez également saisir d'un recours gracieux l'auteur de la décision. Cette démarche prolonge le délai du recours contentieux qui doit alors être introduit dans les deux mois suivant la réponse. L'absence de réponse au terme d'un délai de deux mois vaut rejet implicite.

Les tiers peuvent également contester cette autorisation devant le tribunal administratif compétent. Le délai de recours contentieux court à l'égard des tiers à compter du premier jour d'une période continue de deux mois d'affichage sur le terrain conformément aux dispositions ci-dessus.



Demande de

Permis d'aménager comprenant ou non des constructions et/ou des démolitions

Permis de construire comprenant ou non des démolitions

19 MAI 2022



N° 13409*09

Pour les demandes de permis de construire de maisons individuelles et de leurs annexes, vous pouvez utiliser le formulaire spécifique cerfa n° 13406

A partir du 1er janvier 2022, vous pouvez déposer votre demande par voie dématérialisée selon les modalités définies par la commune compétente pour la recevoir.

Vous réalisez un aménagement (lotissement, camping, aire de stationnement, parc d'attraction, terrain de sports ou loisirs,...)

- Vous réalisez une nouvelle construction.
- Vous effectuez des travaux sur une construction existante.
- Votre projet comprend des démolitions.
- Votre projet nécessite une autorisation d'exploitation commerciale.

Pour savoir précisément à quelle(s) formalité(s) est soumis votre projet, vous pouvez vous reporter à la notice explicative ou vous renseigner auprès de la mairie du lieu de votre projet ou vous rendre sur le service en ligne Assistance aux demandes d'autorisations d'urbanisme (AD'AU) disponible sur www.service-public.fr

PC ou PA Dpt Commune Année N° de dossier

La présente demande a été reçue à la mairie

le _____ Cachet de la mairie et signature du receveur

Dossier transmis :

- à l'Architecte des Bâtiments de France
- au Directeur du Parc National
- au Secrétariat de la Commission Départementale d'Aménagement Commercial
- au Secrétariat de la Commission Nationale d'Aménagement Commercial

Vous êtes un particulier

Madame Monsieur

Nom : _____ Prénom : _____

Date et lieu de naissance

Date : _____ Commune : _____

Département : _____ Pays : _____

Vous êtes une personne morale

Dénomination : Mairie de Barraux Raison sociale : _____

N° SIRET : 21380027900019 Type de société (SA, SCI,...) : Administration publique

Représentant de la personne morale : Madame Monsieur

Nom : ENGRAND Prénom : Christophe

Adresse : Numéro :

Voie : place de la Mairie

Lieu-dit : Mairie Localité : Barraux

Code postal : 38530 BP : _____ Cedex : _____

Téléphone : 0476973717 indiquez l'indicatif pour le pays étranger : _____

Adresse électronique : accueilmairie @ mairie-barraux.fr

Si le demandeur habite à l'étranger : Pays : _____ Division territoriale : _____

Si vous souhaitez que les réponses de l'administration (autres que les décisions) soient adressées à une autre personne, veuillez préciser son nom et ses coordonnées : Madame Monsieur Personne morale

Nom : _____ Prénom : _____

OU raison sociale :

Adresse : Numéro : _____ Voie : _____

Lieu-dit : _____ Localité : _____

Code postal : _____ BP : _____ Cedex : _____

Si cette personne habite à l'étranger : Pays : _____ Division territoriale : _____

Téléphone : _____ indiquez l'indicatif pour le pays étranger : _____

Adresse électronique : _____ @ _____

¹ Vous pouvez déposer une demande si vous êtes dans un des quatre cas suivants : vous êtes propriétaire du terrain ou mandataire du ou des propriétaires ; vous avez l'autorisation du ou des propriétaires ; vous êtes co-indivisaire du terrain en indivision ou son mandataire ; vous avez qualité pour bénéficier de l'expropriation du terrain pour cause d'utilité publique.

² J'ai pris bonne note que ces informations doivent être communiquées avec l'accord de la personne concernée.

Transmission par voie électronique :

J'accepte de recevoir à l'adresse électronique communiquée les réponses de l'administration et notamment par lettre recommandée électronique ou par un autre procédé électronique équivalent les documents habituellement notifiés par lettre recommandée avec accusé de réception.

3.1 - Localisation**3.1 - Localisation du (ou des) terrain(s)**

Les informations et plans (voir liste des pièces à joindre) que vous fournissez doivent permettre à l'administration de localiser précisément le (ou les) terrain(s) concerné(s) par votre projet.

Le terrain est constitué de l'ensemble des parcelles cadastrales d'un seul tenant appartenant à un même propriétaire.

Adresse du (ou des) terrain(s)

Numéro : 53 Voie : route de Barraux

Lieu-dit : La Gache

Localité : Barraux

Code postal : 3 8 5 3 0

Références cadastrales³ : (si votre projet porte sur plusieurs parcelles cadastrales, veuillez renseigner la fiche complémentaire page 10)

Préfixe : 0 0 0 Section : D Numéro : 1 4 2 5

Superficie de la parcelle cadastrale (en m²) : 7938

3.2 - Situation juridique du terrain (ces données, qui sont facultatives, peuvent toutefois vous permettre de faire valoir des droits à construire ou de bénéficier d'impositions plus favorables)

Êtes-vous titulaire d'un certificat d'urbanisme pour ce terrain ? Oui Non Je ne sais pas

Le terrain est-il situé dans un lotissement ? Oui Non Je ne sais pas

Le terrain est-il situé dans une Zone d'Aménagement Concertée (Z.A.C.) ? Oui Non Je ne sais pas

Le terrain fait-il partie d'un remembrement urbain (Association Foncière Urbain) ? Oui Non Je ne sais pas

Le terrain est-il situé dans un périmètre ayant fait l'objet d'une convention de Projet Urbain Partenarial (P.U.P.) ? Oui Non Je ne sais pas

Le projet est-il situé dans le périmètre d'une Opération d'Intérêt National (O.I.N.) ? Oui Non Je ne sais pas

Si votre terrain est concerné par l'un des cas ci-dessus, veuillez préciser, si vous les connaissez, les dates de décision ou d'auto-risation, les numéros et les dénominations :

4 - Aménagements envisagés (cochez la ou les cases correspondantes) Quel que soit le

secteur de la commune

4.1 - Nature des travaux, installations ou aménagements envisagés (cochez la ou les cases correspondantes) Quel que soit le secteur de la commune

- Lotissement
- Remembrement réalisé par une association foncière urbaine libre
- Terrain de camping
- Parc résidentiel de loisirs ou village de vacances
- Aménagement d'un terrain pour la pratique de sports ou de loisirs motorisés
- Aménagement d'un parc d'attraction ou d'une aire de jeux et de sports
- Aménagement d'un golf
- Aires de stationnement ouvertes au public, dépôts de véhicules et garages collectifs de caravanes ou de résidences mobiles de loisirs
 - Contenance (nombre d'unités) :

Travaux d'affouillements ou d'exhaussements du sol :

◦ Superficie en m² :

◦ Profondeur (pour les affouillements) :

◦ Hauteur (pour les exhaussements) :

Aménagement d'un terrain pour au moins 2 résidences démontables, créant une surface de plancher totale supérieure à 40 m², constituant l'habitat permanent de leurs utilisateurs

Aménagement d'une aire d'accueil ou d'un terrain familial des gens du voyage recevant plus de deux résidences mobiles

Dans les secteurs protégés

Aménagement situé dans un espace remarquable ou milieu du littoral identifié dans un document d'urbanisme comme devant être protégé³ :

- Chemin piétonnier ou objet mobilier destiné à l'accueil ou à l'information du public, lorsqu'ils sont nécessaires à la gestion ou à l'ouverture au public de ces espaces ou milieux
- Aménagement nécessaire à l'exercice des activités agricoles, de pêche et de culture marine ou lacustres, conchylicoles, pastorales et forestières

Aménagement situé dans le périmètre d'un site patrimonial remarquable ou dans les abords des monuments historiques³ :

- Création d'une voie
- Travaux ayant pour effet de modifier les caractéristiques d'une voie existante
- Création d'un espace public

Aménagement situé dans un site classé ou une réserve naturelle³ :

- Création d'un espace public

Courte description de votre projet ou de vos travaux :

Superficie du (ou des) terrain(s) à aménager (en m²) : 3 500 m²

Si les travaux sont réalisés par tranches, veuillez en préciser le nombre et leur contenu :

4.2 - À remplir pour une demande concernant un lotissement

Nombre maximum de lots projetés : 4

Surface de plancher maximale envisagée (en m²) : 800

Comment la constructibilité globale sera-t-elle répartie ?

- Par application du coefficient d'occupation du sol (COS) à chaque lot
 Conformément aux plans ou tableaux joints à la présente demande
 La constructibilité sera déterminée à la vente (ou à la location) de chaque lot. Dans ce cas, le lotisseur devra fournir un certificat aux constructeurs.

Le projet fait-il l'objet d'une demande de travaux définition différés ?

Oui

Non

Si oui, quelle garantie sera utilisée ?

Consignation en compte bloqué ou Garantie financière d'achèvement des travaux

Le projet fait-il l'objet d'une demande de vente ou location de lots par anticipation ?

Oui

Non

4.3 - À remplir pour l'aménagement d'un camping ou d'un autre terrain aménagé en vue de l'hébergement touristique

Nombre maximum d'emplacements réservés aux tentes, caravanes ou résidences mobiles de loisirs :

Nombre maximal de personnes accueillies :

Implantation d'habitations légères de loisirs (HLL)

Nombre d'emplacements réservés aux HLL :

Surface de plancher prévue, réservée aux HLL (m²) :

Lorsque le terrain est destiné à une exploitation saisonnière, veuillez préciser la (ou les) période(s) d'exploitation :

Agrandissement ou réaménagement d'une structure existante ?

Oui

Non

Si oui, joindre un plan indiquant l'état actuel et les aménagements

5.1 - Architecte

19 MAI 2022

Vous avez eu recours à un architecte⁴ : Oui Non

Si oui, vous devez compléter les informations ci-dessous :

Nom de l'architecte : Prénom :

Numéro : Voie :

Lieu-dit : Localité :

Code postal : BP : Cedex :

N° récépissé déclaration à l'ordre des architectes :

Conseil Régional de :

Téléphone : ou Télécopie : ou

Adresse électronique : @

Si vous n'avez pas eu recours à un architecte (ou un agréé en architecture), veuillez cocher la case ci-dessous⁵ : Je déclare sur l'honneur que mon projet entre dans l'une des situations pour lesquelles le recours à l'architecte n'est pas obligatoire.**5.2 - Nature du projet envisagé** Nouvelle construction Travaux sur construction existante Le terrain doit être divisé en propriété ou en jouissance avant l'achèvement de la (ou des) construction(s)

Courte description de votre projet ou de vos travaux :

Si votre projet nécessite une puissance électrique supérieure à 12 kVA monophasé (ou 36 kVA triphasé), indiquez la puissance électrique nécessaire à votre projet :

⁴ Lorsque le recours à l'architecte est obligatoire pour établir le projet architectural faisant l'objet de la demande, celui-ci doit comporter la signature de tous les architectes qui ont contribué à son élaboration (loi n°77-2 du 3 janvier 1977 sur l'architecture).

⁵ Vous pouvez vous dispenser du recours à un architecte (ou un agréé en architecture) si vous êtes un particulier ou une exploitation agricole à responsabilité limitée à associé unique et que vous déclarez vouloir édifier ou modifier pour vous-même :

- Une construction à usage autre qu'agricole qui n'excède pas 150 m² de surface de plancher ;
- Une extension de construction à usage autre qu'agricole si cette extension n'a pas pour effet de porter l'ensemble après travaux au-delà de 150m² de surface de plancher ;
- Une construction à usage agricole dont la surface de plancher et l'emprise au sol n'excèdent pas 800 m² ;
- Des serres de production dont le pied-droit a une hauteur inférieure à 4 mètres et dont la surface de plancher et l'emprise au sol n'excèdent pas 2000 m

5.3 - Informations complémentaires

- Nombre total de logements créés : dont individuels : dont collectifs :
- Répartition du nombre total de logements créés par type de financement :
Logement Locatif Social Accession Sociale (hors prêt à taux zéro) Prêt à taux zéro
- Autres financements : _____
- Mode d'utilisation principale des logements :
Occupation personnelle (particulier) ou en compte propre (personne morale) Vente Location
- S'il s'agit d'une occupation personnelle, veuillez préciser : Résidence principale Résidence secondaire
- Si le projet porte sur une annexe à l'habitation, veuillez préciser : Piscine Garage Véranda Abri de jardin
- Autres annexes à l'habitation : _____
- Si le projet est un foyer ou une résidence, à quel titre :
Résidence pour personnes âgées Résidence pour étudiants Résidence de tourisme
- Résidence hôtelière à vocation sociale Résidence sociale Résidence pour personnes handicapées
- Autres, précisez : _____
- Nombre de chambres créées en foyer ou dans un hébergement d'un autre type : _____
- Répartition du nombre de logements créés selon le nombre de pièces :
1 pièce 2 pièces 3 pièces 4 pièces 5 pièces 6 pièces et plus
- Le nombre de niveaux du bâtiment le plus élevé : au-dessus du sol et au-dessous du sol
- Indiquez si vos travaux comprennent notamment :
Extension Surélévation Création de niveaux supplémentaires
- Information sur la destination des constructions futures en cas de réalisation au bénéfice d'un service public ou d'intérêt collectif :
Transport Enseignement et recherche Action sociale
Ouvrage spécial Santé Culture et loisir

5.4 - Construction périodiquement démontée et ré-installée

Période(s) de l'année durant laquelle (lesquelles) la construction doit être démontée : _____

5.5 - Destination des constructions et tableau des surfaces (uniquement à remplir si votre projet de construction est situé dans une commune couverte par un plan local d'urbanisme ou un document en tenant lieu appliquant l'article R.123-9 du code de l'urbanisme dans sa rédaction antérieure au 1er janvier 2016).

surfaces de plancher⁷ en m²

Destinations	Surface existante avant travaux (A)	Surface créée ⁸ (B)	Surface créée par changement de destination ⁹ (C)	Surface supprimée ¹⁰ (D)	Surface supprimée par changement de destination ⁹ (E)	Surface totale = (A) + (B) + (C) - (D) - (E)
Habitation						
Hébergement hôtelier						
Bureaux						
Commerce						
Artisanat ¹¹						
Industrie						
Exploitation agricole ou forestière						
Entrepôt						
Service public ou d'intérêt collectif						
Surfaces totales (m ²)						

⁷ Vous pouvez vous aider de la fiche d'aide pour le calcul des surfaces. La surface de plancher d'une construction est égale à la somme des surfaces de plancher closes et couvertes, sous une hauteur de plafond supérieure à 1,80 m, calculée à partir du nu intérieur des façades, après déduction, sous certaines conditions, des vides et des trémies, des aires de stationnement, des caves ou celliers, des combles et des locaux techniques ainsi que, dans les immeubles collectifs, une part forfaitaire des surfaces de plancher affectées à l'habitation (voir article R.111-22 du Code de l'urbanisme).

⁸ Il peut s'agir soit d'une surface nouvelle construite à l'occasion des travaux, soit d'une surface résultant de la transformation d'un local non constitutif de surface de plancher (ex : transformation du garage d'une habitation en chambre).

⁹ Le changement de destination consiste à transformer une surface existante de l'une des neuf destinations mentionnées dans le tableau vers une autre de ces destinations. Par exemple : la transformation de surfaces de bureaux en hôtel ou la transformation d'une habitation en commerce.

¹⁰ Il peut s'agir soit d'une surface démolie à l'occasion des travaux, soit d'une surface résultant de la transformation d'un local constitutif de surface de plancher (ex : transformation d'un commerce en local technique dans un immeuble commercial).

¹¹ L'activité d'artisan est définie par la loi n° 96 603 du 5 juillet 1996 dans ses articles 19 et suivants, « activités professionnelles indépendantes de production, de transformation, de réparation, ou prestation de service relevant de l'artisanat et figurant sur une liste annexée au décret N° 98-247 du 2 avril 1998 ».

5.6 - Destination, sous-destination des constructions et tableau des surfaces (uniquement à remplir si votre projet de construction est situé dans une commune couverte par le règlement national d'urbanisme, une carte communale ou dans une commune non visée à la rubrique 5.5).

Surface de plancher¹² en m²

Destinations ¹³	Sous-destinations ¹⁴	Surface existante avant travaux (A)	Surface créée ¹⁵ (B)	Surface créée par changement de destination ¹⁶ ou de sous-destination ¹⁷ (C)	Surface supprimée ¹⁸ (D)	Surface supprimée par changement de destination ¹⁶ ou de sous-destination ¹⁷ (E)	Surface totale = (A)+(B)+(C)-(D)-(E)
Exploitation agricole et forestière	Exploitation agricole						
	Exploitation forestière						
Habitation	Logement						
	Hébergement						
Commerce et activités de service	Artisanat et commerce de détail						
	Restauration						
	Commerce de gros						
	Activités de services où s'effectue l'accueil d'une clientèle						
	Cinéma						
	Hôtels						
	Autres hébergements touristiques						
Équipement d'intérêt collectif et services publics	Locaux et bureaux accueillant du public des administrations publiques et assimilés						
	Locaux techniques et industriels des administrations publiques et assimilés						
	Établissements d'enseignement, de santé et d'action sociale						
	Salles d'art et de spectacles						
	Équipements sportifs						
	Autres équipements recevant du public						
Autres activités des secteurs secondaire ou tertiaire	Industrie						
	Entrepôt						
	Bureau						
	Centre de congrès et d'exposition						
Surfaces totales (en m²)							

¹² Vous pouvez vous aider de la fiche d'aide pour le calcul des surfaces. La surface de plancher d'une construction est égale à la somme des surfaces de plancher closes et couvertes, sous une hauteur de plafond supérieure à 1,80 m, calculée à partir du nu intérieur des façades, après déduction, sous certaines conditions, des vides et des trémies, des aires de stationnement, des caves ou celliers, des combles et des locaux techniques ainsi que, dans les immeubles collectifs, une part forfaitaire des surfaces de plancher affectées à l'habitation (voir article R.111-22 du Code de l'urbanisme).

¹³ Les destinations sont réglementées en application de l'article R. 151-27 du code de l'urbanisme.

¹⁴ Les sous-destinations sont réglementées en application de l'article R. 151-28 du code de l'urbanisme.

¹⁵ Il peut s'agir soit d'une surface nouvelle construite à l'occasion des travaux, soit d'une surface résultant de la transformation d'un local non constitutif de surface de plancher (ex : transformation du garage d'une habitation en chambre).

¹⁶ Le changement de destination consiste à transformer une surface existante de l'une des cinq destinations mentionnées dans le tableau vers une autre de ces destinations. Par exemple : la transformation de surfaces de commerces et activités de service en habitation.

¹⁷ Le changement de sous-destination consiste à transformer une surface existante de l'une des vingt sous-destinations mentionnées dans le tableau vers une autre de ces sous-destinations. Par exemple : la transformation de surfaces d'entrepôt en bureau ou en salle d'art et de spectacles.

¹⁸ Il peut s'agir soit d'une surface démolie à l'occasion des travaux, soit d'une surface résultant de la transformation d'un local constitutif de surface de plancher (ex : transformation d'un commerce en local technique dans un immeuble commercial).

5.7 - Stationnement

Nombre de places de stationnement

Avant réalisation du projet :

□□□□

Après réalisation du projet :

□□□□

Places de stationnement affectées au projet, aménagées ou réservées en dehors du terrain sur lequel est situé le projet

Adresse(s) des aires de stationnement :

Nombre de places :

Surface totale affectée au stationnement :

m², dont surface bâtie :m²

Pour les commerces et cinémas :

Emprise au sol des surfaces, bâties ou non, affectées au stationnement (m²) :**6 - À remplir lorsque le projet nécessite des démolitions**

Si votre projet nécessite des démolitions, vous devez indiquer les coordonnées des bâtiments à démolir, leur destination, leur état, leur date de construction, leur surface, leur volume, leur hauteur, leur situation par rapport au terrain, leur état de conservation, vous devez également demander un permis de démolition ainsi qu'une présente demande.

Date(s) approximative(s) à laquelle le ou les bâtiments dont la démolition est envisagée ont été construits :

- Démolition totale
 Démolition partielle

En cas de démolition partielle, veuillez décrire les travaux qui seront, le cas échéant, effectués sur les constructions restantes :

Nombre de logement démolis : □□□□

7 - Participation pour voirie et réseaux

Si votre projet se situe sur un terrain soumis à la participation pour voirie et réseaux (PVR), indiquez les coordonnées du propriétaire ou celles du bénéficiaire de la promesse de vente, s'il est différent du demandeur

Madame Monsieur Personne morale

Nom :

Prénom :

OU raison sociale :

Adresse : Numéro :

Voie :

Lieu-dit :

Localité :

Code postal : □□□□□□ BP : □□□□ Cedex : □□

Adresse électronique :

@

Si cette personne habite à l'étranger : Pays :

Division territoriale :

Indiquez si votre projet :

- porte sur une installation, un ouvrage, des travaux ou une activité soumis à déclaration en application du code de l'environnement (IOTA)
- porte sur des travaux soumis à autorisation environnementale en application du L.181-1 du code de l'environnement fait l'objet d'une dérogation au titre du L.411-2 4° du code de l'environnement (dérogation espèces protégées)
- porte sur une installation classée soumise à enregistrement en application de l'article L. 512-7 du code de l'environnement déroge à certaines règles de construction et met en œuvre une solution d'effet équivalent au titre de l'ordonnance n° 2018-937 du 30 octobre 2018 visant à faciliter la réalisation de projets de construction et à favoriser l'innovation
- relève de l'article L.632-2-1 du code du patrimoine (avis simple de l'architecte des Bâtiments de France pour les antennes-relais et les opérations liées au traitement de l'habitat indigne)

Indiquez si votre projet se situe dans les périmètres de protection suivants :*(Informations complémentaires)*

- se situe dans le périmètre d'un site patrimonial remarquable
- se situe dans les abords d'un monument historique


J'atteste avoir qualité pour demander la présente autorisation.

Je certifie exacts les renseignements fournis.
Je suis informé(e) que les renseignements figurant dans cette demande serviront au calcul des impositions prévues par le code de l'urbanisme.

Le demandeur, et le cas échéant l'architecte, ont connaissance des règles générales de construction prévues par le code de la construction et de l'habitation.

A : Barraux

Le : 15/03/2022



Signature du (des) demandeur(s)

Dans le cadre d'une saisine par voie papier :

Votre demande doit être établie en quatre exemplaires et doit être déposée à la mairie du lieu du projet.

Vous devrez produire :

- un exemplaire supplémentaire, si votre projet se situe dans le périmètre d'un site patrimonial remarquable ou se voit appliquer une autre protection au titre des monuments historiques ;
- un exemplaire supplémentaire, si votre projet se situe dans un site classé, un site inscrit ou une réserve naturelle ;
- un exemplaire supplémentaire, si votre projet fait l'objet d'une demande de dérogation auprès de la commission régionale du patrimoine et de l'architecture ;
- deux exemplaires supplémentaires, si votre projet se situe dans un cœur de parc national ;
- deux exemplaires supplémentaires dont un sur support dématérialisé, si votre projet est soumis à autorisation d'exploitation commerciale.

Pour un permis d'aménager un lotissement :

En application de l'article L.441-4 du code de l'urbanisme, je certifie avoir fait appel aux compétences nécessaires en matière d'architecture, d'urbanisme et de paysage pour l'établissement du projet architectural, paysager et environnemental.

Si la surface du terrain à aménager est supérieure à 2 500 m², je certifie qu'un architecte au sens de l'article 9 de la loi n° 77-2 du 3 janvier 1977 sur l'architecture, ou qu'un paysagiste-concepteur au sens de l'article 174 de la loi n° 2016-1087 du 8 août 2016 pour la reconquête de la biodiversité, de la nature et des paysages, a participé à l'établissement du projet architectural, paysager et environnemental.

Information à remplir sur le professionnel sollicité:

architecte paysagiste-concepteur

Nom : BENOIT

Prénom : Jean-François

Numéro : 22

Voie : rue Paul Helbronner

Lieu-dit :

Localité : Grenoble

Code postal : 3 8 1 0 0 BP : Cedex :

Téléphone : 0 4 7 6 0 9 4 3 4 3

Adresse électronique : contact

@benoit-architecte.fr

Pour les architectes uniquement :

N° récépissé déclaration à l'ordre des architectes : S00992PA000129763

Conseil régional de : Auvergne Rhone-Alpes

Atelier d'Architecture
Jean-François BENOIT
22, rue Paul Helbronner-38100 GRENOBLE
Tél : 04.76.09.43.43 / Fax : 04.76.23.13.33
SIRET 06450275000033 / @-mail : contact@benoit-architecte.fr

Références cadastrales : fiche complémentaire

Si votre projet porte sur plusieurs parcelles cadastrales, veuillez indiquer pour chaque parcelle cadastrale sa superficie ainsi que la superficie totale du terrain.

Préfixe : Section : Numéro :

Superficie de la parcelle cadastrale (en m²) :

Préfixe : Section : Numéro :

Superficie de la parcelle cadastrale (en m²) :

Préfixe : Section : Numéro :

Superficie de la parcelle cadastrale (en m²) :

Préfixe : Section : Numéro :

Superficie de la parcelle cadastrale (en m²) :

Préfixe : Section : Numéro :

Superficie de la parcelle cadastrale (en m²) :

Préfixe : Section : Numéro :

Superficie de la parcelle cadastrale (en m²) :

Préfixe : Section : Numéro :

Superficie de la parcelle cadastrale (en m²) :

Préfixe : Section : Numéro :

Superficie de la parcelle cadastrale (en m²) :

Préfixe : Section : Numéro :

Superficie de la parcelle cadastrale (en m²) :

Préfixe : Section : Numéro :

Superficie de la parcelle cadastrale (en m²) :

Préfixe : Section : Numéro :

Superficie de la parcelle cadastrale (en m²) :

Préfixe : Section : Numéro :

Superficie de la parcelle cadastrale (en m²) :

Préfixe : Section : Numéro :

Superficie de la parcelle cadastrale (en m²) :

Préfixe : Section : Numéro :

Superficie de la parcelle cadastrale (en m²) :

Préfixe : Section : Numéro :

Superficie de la parcelle cadastrale (en m²) :

Préfixe : Section : Numéro :

Superficie de la parcelle cadastrale (en m²) :

Préfixe : Section : Numéro :

Superficie de la parcelle cadastrale (en m²) :

Préfixe : Section : Numéro :

Superficie de la parcelle cadastrale (en m²) :

Préfixe : Section : Numéro :

Superficie de la parcelle cadastrale (en m²) :

Préfixe : Section : Numéro :

Superficie de la parcelle cadastrale (en m²) :

Superficie totale du terrain (en m²) :

Traitements des données à caractère personnel

Conformément au Règlement (UE) 2016/679 relatif à la protection des personnes physiques à l'égard du traitement des données à caractère personnel et à la libre circulation des données et de la loi n°78-17 du 6 janvier 1978 relative à l'informatique, aux fichiers et aux libertés modifiée, vous disposez d'un droit d'accès et de rectification.

1- Traitement des données à des fins d'instruction de la demande d'autorisation

Le responsable de traitement est la commune de dépôt de votre dossier.

Les données recueillies seront transmises aux services compétents pour l'instruction de votre demande.

Pour toute information, question ou exercice de vos droits portant sur la collecte et le traitement de vos données à des fins d'instruction, veuillez prendre contact avec la mairie du lieu de dépôt de votre dossier.

2- Traitements à des fins de mise en œuvre et de suivi des politiques publiques basées sur la construction neuve et de statistiques

Vos données à caractère personnel sont traitées automatiquement par le Service des données et études statistiques (SDES), service statistique ministériel de l'énergie, du logement, du transport et de l'environnement rattaché au Ministère de la transition écologique, à des fins de mise en œuvre et de suivi des politiques publiques basées sur la construction neuve et de statistiques sur le fondement des articles R423-75 à R423-79 du code de l'urbanisme.

Pour toute information complémentaire, vous devez vous reporter à l'arrêté du 16 mars 2021 relatif au traitement automatisé des données d'urbanisme énumérées à l'article R.423-76 du code de l'urbanisme dénommé « SITADEL » au ministère de la transition écologique, présent sur le site Légifrance à l'adresse suivante :

<https://www.legifrance.gouv.fr/jorfi/id/JORFTEXT000043279929>

Vous pouvez exercer vos droits auprès du délégué à la protection des données (DPD) du MTE et du MCTRCT :

- A l'adresse suivante : rgpd.bacs.sdes.cgdd@developpement-durable.gouv.fr **ou** dpd.daj.sg@developpement-durable.gouv.fr
- Ou par courrier (avec une copie de votre pièce d'identité en cas d'exercice de vos droits) à l'adresse suivante :

Ministère de la transition écologique

Ministère de la cohésion des territoires et des relations avec les collectivités territoriales

A l'attention du Délégué à la protection des données

SG/DAJ/AJAG1-2, 92055 La Défense cedex

Si vous estimez que vos droits ne sont pas respectés, vous pouvez faire une réclamation auprès de la Commission Nationale Informatique et Libertés (CNIL), par courrier :

A l'attention du délégué à la protection des données ;

3 Place de Fontenoy

TSA 80715

75334 Paris Cedex 07



Bordereau de dépôt des pièces jointes à une demande de permis d'aménager

**Cochez les cases correspondant aux pièces jointes à votre déclaration
et reportez le numéro correspondant sur la pièce jointe**

Pour toute précision sur le contenu exact des pièces à joindre à votre demande, vous pouvez vous référer à la liste détaillée qui vous a été fournie avec le formulaire de demande et vous renseigner auprès de la mairie ou du service départemental de l'Etat chargé de l'urbanisme.

Cette liste est exhaustive et aucune autre pièce ne peut vous être demandée.

Dans le cadre d'une saisine par voie papier, vous devez fournir quatre dossiers complets constitués chacun d'un exemplaire du formulaire de demande accompagné des pièces nécessaires à l'instruction de votre permis, parmi celles énumérées ci-dessous [art.R.423-2 b) du code de l'urbanisme]. Des exemplaires supplémentaires du dossier complet sont parfois nécessaires si vos travaux sont situés dans un secteur protégé (monument historique, site, réserve naturelle, parc national,...)¹⁹. Cinq exemplaires supplémentaires des pièces PA1, PA4, PA17 et PA19, en plus de ceux fournis dans chaque dossier, sont demandés afin d'être envoyés à d'autres services pour consultation et avis [art A. 431-9 et A. 441-9 du code de l'urbanisme].

Pièce	Nombre d'exemplaires à fournir uniquement dans le cadre d'une saisine par voie papier
<input checked="" type="checkbox"/> PA1. Un plan de situation du terrain [Art. R. 441-2 a) du code de l'urbanisme]	1 exemplaire par dossier + 5 exemplaires supplémentaires
<input checked="" type="checkbox"/> PA2. Une notice décrivant le terrain et le projet d'aménagement prévu [Art. R. 441-3 du code de l'urbanisme]	1 exemplaire par dossier
<input checked="" type="checkbox"/> PA3. Un plan de l'état actuel du terrain à aménager et de ses abords [Art. R. 441-4 1° du code de l'urbanisme]	1 exemplaire par dossier
<input checked="" type="checkbox"/> PA4. Un plan de composition d'ensemble du projet coté dans les trois dimensions [Art. R. 441-4 2° du code de l'urbanisme]	1 exemplaire par dossier + 5 exemplaires supplémentaires

Pièce	Nombre d'exemplaires à fournir uniquement dans le cadre d'une saisine par voie papier
Si votre projet fait l'objet d'une concertation :	
<input type="checkbox"/> PA4-1. Le bilan de la concertation [Art. L 300-2 du code de l'urbanisme]	1 exemplaire par dossier
Si votre projet porte sur un lotissement :	
<input checked="" type="checkbox"/> PA5. Deux vues et coupes faisant apparaître la situation du projet dans le profil du terrain naturel [Art. R. 442-5 a) du code de l'urbanisme]	1 exemplaire par dossier
<input checked="" type="checkbox"/> PA6. Une photographie permettant de situer le terrain dans l'environnement proche [Art. R. 442-5 b) du code de l'urbanisme]	1 exemplaire par dossier
<input checked="" type="checkbox"/> PA7. Une photographie permettant de situer le terrain dans le paysage lointain [Art. R. 442-5 b) du code de l'urbanisme]	1 exemplaire par dossier
<input checked="" type="checkbox"/> PA8. Le programme et les plans des travaux d'aménagement [Art. R. 442-5 c) du code de l'urbanisme]	1 exemplaire par dossier
<input checked="" type="checkbox"/> PA9. Un document graphique faisant apparaître une ou plusieurs hypothèses d'implantation des bâtiments [Art. R. 442-5 d) du code de l'urbanisme]	1 exemplaire par dossier
<input checked="" type="checkbox"/> PA10. Un projet de règlement s'il est envisagé d'apporter des compléments aux règles d'urbanisme en vigueur [Art. R. 442-6 a) du code de l'urbanisme] Le pourcentage consacré aux logements sociaux en cas de réalisation d'un programme de logement, si vous êtes dans un secteur délimité par un plan local d'urbanisme ou un document d'urbanisme en tenant lieu dans lesquels une partie doit être affectée à des logements sociaux [Art. L. 151-15 du code de l'urbanisme].	1 exemplaire par dossier
<input type="checkbox"/> PA11. Si nécessaire, l'attestation de la garantie d'achèvement des travaux exigée par l'article R. 442-14 du code de l'urbanisme [Art. R. 442-6 a) du code de l'urbanisme]	1 exemplaire par dossier

¹⁹ Se renseigner auprès de la mairie

<input checked="" type="checkbox"/> PA12. L'engagement du lotisseur de constituer une association syndicale des acquéreurs de lots [Art. R. 442-7 du code de l'urbanisme]	1 exemplaire par dossier
---	--------------------------

Si votre projet se situe dans un secteur d'information sur les sols:

<input type="checkbox"/> PA12-1. Une attestation établie par un bureau d'études certifié dans le domaine des sites et sols pollués, ou équivalent, garantissant la réalisation d'une étude de sols et sa prise en compte dans la conception du projet de lotissement. [Art. R. 442-8-1 du code de l'urbanisme]	1 exemplaire par dossier
--	--------------------------

Si votre projet porte sur la subdivision d'un lot provenant d'un lotissement soumis à permis d'aménager, dans la limite du nombre maximum de lots autorisés :

<input type="checkbox"/> PA12-2. L'attestation de l'accord du lotisseur [Art. R. 442-21 b) du code de l'urbanisme]	1 exemplaire par dossier
--	--------------------------

Si votre projet porte sur l'aménagement d'un terrain de camping ou d'un terrain aménagé pour l'hébergement touristique

<input type="checkbox"/> PA13. Un engagement d'exploiter le terrain selon le mode de gestion que vous avez indiqué dans votre demande [Art. R. 443-4 du code de l'urbanisme]	1 exemplaire par dossier
--	--------------------------

Si votre projet est soumis à l'obligation de réaliser une étude d'impact :

<input type="checkbox"/> PA14. L'étude d'impact ou la décision de dispense d'une telle étude [Art. R. 441-5 1° du code de l'urbanisme]	1 exemplaire par dossier
<input type="checkbox"/> PA14-1. L'étude d'impact actualisée ainsi que les avis de l'autorité environnementale, des collectivités territoriales et leurs groupements intéressés par le projet [Art. R. 441-5 2° du code de l'urbanisme]	1 exemplaire par dossier

Si votre projet doit faire l'objet d'une évaluation de ses incidences sur un site Natura 2000 (Article L. 414-4 du code de l'environnement) :

<input type="checkbox"/> PA15-1. Le dossier d'évaluation des incidences prévu à l'art. R. 414-23 du code de l'environnement ou l'étude d'impact en tenant lieu [Art. R. 441-6 a) du code de l'urbanisme]	1 exemplaire par dossier
--	--------------------------

Si votre projet est accompagné de la réalisation ou de la réhabilitation d'une installation d'assainissement non collectif :

<input type="checkbox"/> PA15-2. L'attestation de conformité du projet d'installation [Art. R. 441-6 b) du code de l'urbanisme]	1 exemplaire par dossier
---	--------------------------

Si votre projet porte sur l'aménagement d'un terrain en vue de l'installation de résidences démontables constituant l'habitat permanent de leurs utilisateurs :

<input type="checkbox"/> PA 15-3. L'attestation assurant le respect des règles d'hygiène, de sécurité, de satisfaction des besoins en eau, assainissement et électricité [Art. R. 441-6-1 du code de l'urbanisme]	1 exemplaire par dossier
---	--------------------------

Si votre projet nécessite une autorisation de défrichement :

<input type="checkbox"/> PA16. Copie de la lettre du préfet qui vous fait savoir que votre demande d'autorisation de défrichement est complète, si le défrichement est ou non soumis à reconnaissance de la situation et de l'état des terrains et si la demande doit ou non faire l'objet d'une enquête publique [Art. R. 441-7 du code de l'urbanisme]	1 exemplaire par dossier
--	--------------------------

Si votre projet se situe dans un coeur de parc national :

<input type="checkbox"/> PA16-1. Le dossier prévu au II de l'article R. 331-19 du code de l'environnement [Art. R. 441-8-1 du code de l'urbanisme]	1 exemplaire par dossier
--	--------------------------

Si votre projet se situe sur un terrain ayant accueilli une installation classée mise à l'arrêt définitif et régulièrement réhabilitée pour permettre l'usage défini dans les conditions prévues aux articles L.512-6-1, L.512-7-6 et L.512-12-1 du code de l'environnement, et lorsqu'un usage différent est envisagé :

<input type="checkbox"/> PA16-2. Une attestation établie par un bureau d'études certifié dans le domaine des sites et sols pollués, ou équivalent, garantissant que les mesures de gestion de la pollution au regard du nouvel usage du terrain projeté ont été prises en compte dans la conception du projet. [Art. R.441-8-3 du code de l'urbanisme]	1 exemplaire par dossier
--	--------------------------

Si votre projet se situe dans un périmètre de projet urbain partenarial (PUP) :

<input type="checkbox"/> PA17. L'extrait de la convention précisant le lieu du projet urbain partenarial et la durée d'exonération de la taxe d'aménagement [Art. R. 431-23-2 du code de l'urbanisme]	1 exemplaire par dossier
---	--------------------------

Si votre projet déroge à certaines règles de construction et met en œuvre une solution d'effet équivalent :

<input type="checkbox"/> PA17-1. L'attestation montrant le caractère équivalent des résultats obtenus par les moyens mis en œuvre, ainsi que leur caractère innovant [Art. 5 de l'ordonnance n° 2018-937 du 30 octobre 2018 visant à faciliter la réalisation de projets de construction et à favoriser l'innovation]	1 exemplaire par dossier
---	--------------------------

3) Pièces à joindre à votre projet complétant les conditions :

Pièce	Nombre d'exemplaires à fournir uniquement dans le cadre d'une saisine par voie papier
<input type="checkbox"/> PA18. Un plan de masse des constructions à édifier ou à modifier [Art. R. 431-9 du code de l'urbanisme]	1 exemplaire par dossier + 5 exemplaires supplémentaires
<input type="checkbox"/> PA19. Un plan des façades et des toitures [Art. R. 431-10 a) du code de l'urbanisme]	1 exemplaire par dossier
<input type="checkbox"/> PA20. Un plan en coupe du terrain et de la construction [Art. R. 431-10 b) du code de l'urbanisme]	1 exemplaire par dossier + 5 exemplaires supplémentaires

Si votre projet porte sur des travaux nécessaires à la réalisation d'une opération de restauration immobilière ou à l'intérieur d'un immeuble inscrit au titre des monuments historiques :

<input type="checkbox"/> PA21. Un document graphique faisant apparaître l'état initial et l'état futur de chacune des parties du bâtiment faisant l'objet des travaux. [Art. R. 431-11 du code de l'urbanisme]	1 exemplaire par dossier
--	--------------------------

Si votre projet se situe sur le domaine public ou en surplomb du domaine public :

<input type="checkbox"/> PA22. L'accord du gestionnaire du domaine pour engager la procédure d'autorisation d'occupation temporaire du domaine public [Art. R. 431-13 du code de l'urbanisme]	1 exemplaire par dossier
---	--------------------------

Si votre projet est soumis à l'obligation de réaliser une étude d'impact :

<input type="checkbox"/> PA23. L'étude d'impact ou la décision de dispense d'une telle étude [Art. R. 431-16 a) du code de l'urbanisme]	1 exemplaire par dossier
<input type="checkbox"/> PA23-1. L'étude d'impact actualisée ainsi que les avis de l'autorité environnementale, des collectivités territoriales et leurs groupements intéressés par le projet [Art. R. 431-16 b) du code de l'urbanisme]	1 exemplaire par dossier

Si votre projet est susceptible d'affecter de manière significative un site Natura 2000 :

<input type="checkbox"/> PA23-2. Le dossier d'évaluation des incidences prévu à l'art. R. 414-23 du code de l'environnement ou l'étude d'impact en tenant lieu [Art. R. 431-16 c) du code de l'urbanisme]	1 exemplaire par dossier
---	--------------------------

Si votre projet est accompagné de la réalisation ou de la réhabilitation d'une installation d'assainissement non collectif

<input type="checkbox"/> PA23-3. L'attestation de conformité du projet d'installation [Art. R. 431-16 d) du code de l'urbanisme]	1 exemplaire par dossier
--	--------------------------

Si votre projet est tenu de respecter les règles parasismiques et paracycloniques :

<input type="checkbox"/> PA24. L'attestation d'un contrôleur technique [Art. R. 431-16 e) du code de l'urbanisme]	1 exemplaire par dossier
---	--------------------------

Si votre projet se situe dans une zone où un plan de prévention des risques impose la réalisation d'une étude :

<input type="checkbox"/> PA25. L'attestation de l'architecte ou de l'expert certifiant que l'étude a été réalisée et que le projet la prend en compte [Art. R. 431-16 f) du code de l'urbanisme]	1 exemplaire par dossier
--	--------------------------

Si votre projet nécessite un agrément :

<input type="checkbox"/> PA26. La copie de l'agrément [Art. R. 431-16 g) du code de l'urbanisme]	1 exemplaire par dossier
--	--------------------------

Si votre projet se situe en commune littorale dans un espace remarquable ou dans un milieu à préserver :

<input type="checkbox"/> PA27. Une notice précisant l'activité économique qui doit être exercée dans le bâtiment [Art. R. 431-16 h) du code de l'urbanisme]	1 exemplaire par dossier
---	--------------------------

Si votre projet nécessite une étude de sécurité publique

<input type="checkbox"/> PA28. L'étude de sécurité [Art. R. 431-16 i) du code de l'urbanisme]	1 exemplaire par dossier
---	--------------------------

Si votre projet est tenu de respecter la réglementation thermique ou la réglementation environnementale :

<input type="checkbox"/> PA28-1. Le formulaire attestant la prise en compte de la réglementation thermique prévu par l'art. R. 122-22 du code de la construction et de l'habitation [Art. R. 431-16 j) du code de l'urbanisme]	1 exemplaire par dossier
<input type="checkbox"/> OU PA28-1-1 Le formulaire attestant la prise en compte des performances énergétiques et environnementale et, le cas échéant, la réalisation de l'étude de faisabilité relative aux approvisionnements en énergie en application de l'article R.111-20-8-D du code de la construction et de l'habitation [Art. R.431-16 j) du code de l'urbanisme]	

Si votre projet fait l'objet d'une concertation :

<input type="checkbox"/> PA28-2. Le bilan de la concertation et le document conclusif [Art. R. 431-16 m) du code de l'urbanisme]	1 exemplaire par dossier
--	--------------------------

Si votre projet se situe sur un terrain ayant accueilli une installation classée mise à l'arrêt définitif et régulièrement réhabilitée pour permettre l'usage défini dans les conditions prévues aux articles L. 512-6-1, L. 512-7-6 et L. 512-12-1 du code de l'environnement, et lorsqu'un usage différent est envisagé.

<input type="checkbox"/> PA28-3. Une attestation établie par un bureau d'études certifié dans le domaine des sites et sols pollués, ou équivalent, garantissant que les mesures de gestion de la pollution au regard du nouvel usage du terrain projeté ont été prise en compte dans la conception du projet. [Art. R. 431-16 n) du code de l'urbanisme]	1 exemplaire par dossier
--	--------------------------

Si votre projet se situe dans un secteur d'information sur les sols, et si la construction projetée n'est pas dans le périmètre d'un lotissement autorisé ayant déjà fait l'objet d'une demande comportant une attestation garantissant la réalisation d'une étude des sols.

<input type="checkbox"/> PA28-4. Une attestation établie par un bureau d'études certifié dans le domaine des sites et sols pollués, ou équivalent, garantissant que les mesures de gestion de la pollution au regard du nouvel usage du terrain projeté ont été prise en compte dans la conception du projet. [Art. R. 431-16 o) du code de l'urbanisme]	1 exemplaire par dossier
--	--------------------------

Si votre projet porte sur des constructions situées dans un emplacement réservé à la réalisation d'un programme de logements par le plan local d'urbanisme ou le document en tenant lieu [Art. L. 151.41 4°) du code de l'urbanisme] ou dans un secteur délimité par le plan local d'urbanisme ou le document d'urbanisme en tenant lieu dans lesquels, en cas de réalisation d'un programme de logement, une partie de ce programme doit être affectée à des catégories de logements locatifs sociaux [Art. L. 151-15 du code de l'urbanisme] :

<input type="checkbox"/> PA29. Un tableau indiquant la surface de plancher des logements créés correspondant aux catégories de logements dont la construction sur le terrain est imposée par le plan local d'urbanisme ou le document d'urbanisme en tenant lieu [Art. R. 431-16-1 du code de l'urbanisme]	1 exemplaire par dossier
--	--------------------------

Si votre projet porte sur des constructions situées dans un secteur délimité par le plan local d'urbanisme ou le document en tenant lieu dans lequel les programmes de logements doivent comporter une proportion de logements d'une taille minimale [Art. L. 151-14 du code de l'urbanisme]

<input type="checkbox"/> PA29-1. Un tableau indiquant la proportion de logements de la taille minimale imposée par le plan local d'urbanisme ou par le document en tenant lieu [Art. R. 431-16-2 du code de l'urbanisme]	1 exemplaire par dossier
--	--------------------------

Si vous demandez un dépassement de COS (coefficient d'occupation des sols) en cas de POS ou une majoration du volume constructible en cas de PLU, justifié par la construction de logements sociaux :

<input type="checkbox"/> PA30. La délimitation de cette partie des constructions [Art. R. 431-17 a) du code de l'urbanisme]	1 exemplaire par dossier
<input type="checkbox"/> PA31. La mention de la surface de plancher correspondante [Art. R. 431-17 b) du code de l'urbanisme]	1 exemplaire par dossier
<input type="checkbox"/> PA32. L'estimation sommaire du coût foncier qui lui sera imputé [Art. R. 431-17 c) du code de l'urbanisme]	1 exemplaire par dossier
<input type="checkbox"/> PA33. Dans les communes de la métropole, l'engagement du demandeur de conclure la convention prévue au 3° de l'article L.831-1 du code de la construction et de l'habitation. [Art. R. 431-17 d) du code de l'urbanisme]	1 exemplaire par dossier

Si vous demandez un dépassement de COS (coefficient d'occupation des sols) en cas de POS ou des règles de gabarit en cas de PLU, en justifiant que vous faites preuve d'exemplarité énergétique ou environnementale :

<input type="checkbox"/> PA34. Un document prévu aux articles R. 171-1 à R. 171-5 du code de la construction et de l'habitation attestant que la construction fait preuve d'exemplarité énergétique ou d'exemplarité environnementale ou est à énergie positive selon les critères définis par ces dispositions [Art. R. 431-18 du code de l'urbanisme]	1 exemplaire par dossier
<input type="checkbox"/> PA35. Un document par lequel le demandeur s'engage à installer des dispositifs conformes aux dispositions de l'arrêté prévu au 2° de l'article R. 111-23 [Art. R. 431-18-1 du code de l'urbanisme]	1 exemplaire par dossier

Si votre projet nécessite un défrichement :

<input type="checkbox"/> PA36. La copie de la lettre du préfet qui vous fait savoir que votre demande d'autorisation de défrichement est complète, si le défrichement est ou non soumis à reconnaissance de la situation et de l'état des terrains et si la demande doit ou non faire l'objet d'une enquête publique [Art. R. 431-19 du code de l'urbanisme]	1 exemplaire par dossier
--	--------------------------

Si votre projet porte sur une installation classée pour la protection de l'environnement :

<input type="checkbox"/> PA37. Une justification du dépôt de la demande d'enregistrement ou de déclaration au titre de la législation relative aux Installations Classées pour la Protection de l'Environnement [Art. R. 431-20 du code de l'urbanisme]	1 exemplaire par dossier
---	--------------------------

Si votre projet nécessite un permis de démolir :

<input type="checkbox"/> PA38. Une justification du dépôt de la demande de permis de démolir [Art. R. 431-21 a) du code de l'urbanisme]	1 exemplaire par dossier
<input type="checkbox"/> OU, si la demande de PC vaut demande de permis de démolir :	
<input type="checkbox"/> PA39. Les pièces à joindre à une demande de permis de démolir, selon l'Annexe ci-jointe [Art. R. 431-21 b) du code de l'urbanisme]	

Si votre projet se situe dans un lotissement :

<input type="checkbox"/>	PA40. Le certificat indiquant la surface constructible attribuée à votre lot [Art. R. 442-11 1er al du code de l'urbanisme]	1 exemplaire par dossier
<input type="checkbox"/>	PA41. Le certificat attestant l'achèvement des équipements desservant le lot [Art. R. 431-22 -1 a) du code de l'urbanisme]	1 exemplaire par dossier
<input type="checkbox"/>	PA41-1. L' attestation de l'accord du lotisseur, en cas de subdivision de lot [Art. R. 431-22 -1b) du code de l'urbanisme]	1 exemplaire par dossier

Si votre projet se situe dans une zone d'aménagement concertée (ZAC) :

<input type="checkbox"/>	PA42. Une copie des dispositions du cahier des charges de cession de terrain approuvé et publié dans les conditions de l'article D.311-11-1 qui indiquent le nombre de m ² constructibles sur la parcelle et, si elles existent, des dispositions du cahier des charges, qui fixent les prescriptions techniques, urbanistiques et architecturales imposées pour la durée de réalisation de la zone [Art. R. 431-23 a) du code de l'urbanisme]	1 exemplaire par dossier
<input type="checkbox"/>	PA43. La convention entre la commune ou l'établissement public et vous qui fixe votre participation au coût des équipements de la zone [Art. R. 431-23 b) du code de l'urbanisme]	1 exemplaire par dossier

Si le terrain d'assiette doit faire l'objet d'une division avant l'achèvement de l'ensemble du projet :

<input type="checkbox"/>	PA44. Le plan de division du terrain [Art. R. 431-24 du code de l'urbanisme]	1 exemplaire par dossier
<input type="checkbox"/>	PA45. Le projet de constitution d'une association syndicale des futurs propriétaires [Art. R. 431-24 du code de l'urbanisme]	1 exemplaire par dossier

Si le terrain ne peut comporter les emplacements de stationnement imposés par le document d'urbanisme :

<input type="checkbox"/>	PA46. Le plan de situation du terrain sur lequel seront réalisées les aires de stationnement et le plan des constructions et aménagements correspondants [Art. R. 431-26 a) du code de l'urbanisme] OU	1 exemplaire par dossier
<input type="checkbox"/>	PA47. La promesse synallagmatique de concession ou acquisition [Art. R. 431-26 b) du code de l'urbanisme]	

Si votre projet porte sur un équipement commercial dont la surface de vente est comprise entre 300 et 1 000 m² dans une commune de moins de 20 000 habitants :

<input type="checkbox"/>	PA48. Une notice précisant la nature du commerce projeté et la surface de vente [Art. R. 431-27-1 du code de l'urbanisme]	1 exemplaire par dossier
--------------------------	--	--------------------------

Si votre projet est soumis à une autorisation de création de salle de spectacle cinématographique :

<input type="checkbox"/>	PA49. La copie de la lettre du préfet attestant que le dossier de demande est complet [Art. R. 431-28 du code de l'urbanisme]	1 exemplaire par dossier
--------------------------	--	--------------------------

Si votre projet porte sur un immeuble de grande hauteur (IGH) :

<input type="checkbox"/>	PA50. Le récépissé de dépôt en préfecture de la demande d'autorisation prévue à l'article R. 146-14 du code de la construction et de l'habitation [Art. R. 431-29 du code de l'urbanisme]	3 exemplaires.
--------------------------	--	----------------

Si votre projet porte sur un établissement recevant du public (ERP) :

<input type="checkbox"/>	PA51. Le dossier spécifique permettant de vérifier la conformité du projet avec les règles d'accessibilité aux personnes handicapées prévu à l'article R. 122-11 a) du code de la construction et de l'habitation [Art. R. 431-30 a) du code de l'urbanisme]	3 exemplaires du dossier spécifique
<input type="checkbox"/>	PA52. Le dossier spécifique permettant de vérifier la conformité du projet avec les règles de sécurité prévu par l'article R. 122-11 b) du code de la construction et de l'habitation [Art. R. 431-30 b) du code de l'urbanisme]	3 exemplaires du dossier spécifique

Si vous demandez une dérogation à une ou plusieurs règles du plan local d'urbanisme ou du document en tenant lieu pour réaliser des travaux nécessaires à l'accessibilité des personnes handicapées à un logement existant :

<input type="checkbox"/>	PA52-1. Une note précisant la nature des travaux pour lesquels une dérogation est sollicitée et justifiant que ces travaux sont nécessaires pour permettre l'accessibilité du logement à des personnes handicapées [Art. R. 431-31 du code de l'urbanisme]	1 exemplaire par dossier
--------------------------	---	--------------------------

Si votre projet est subordonné à une servitude dite « de cours communes » :

<input type="checkbox"/>	PA53. Une copie du contrat ou de la décision judiciaire relatifs à l'institution de ces servitudes [Art. R. 431-32 du code de l'urbanisme]	1 exemplaire par dossier
--------------------------	---	--------------------------

Si votre projet est subordonné à un transfert des possibilités de construction :

<input type="checkbox"/>	PA54. Une copie du contrat ayant procédé au transfert de possibilité de construction résultant du coefficient d'occupation des sols [Art. R. 431-33 du code de l'urbanisme]	1 exemplaire par dossier
--------------------------	--	--------------------------

Si votre projet est soumis à la redevance bureaux :

<input type="checkbox"/>	PA58. Le formulaire de déclaration de la redevance bureaux [Art. A. 520-1 du code de l'urbanisme]	1 exemplaire par dossier
--------------------------	--	--------------------------



ANNEXE

Bordereau de dépôt des pièces jointes lorsque le projet comporte des démolitions

*Cochez les cases correspondant aux pièces jointes à votre demande
et reportez le numéro correspondant sur la pièce jointe*

b) Pièces obligatoires pour tous les dossiers

Pièce	Nombre d'exemplaires à fournir uniquement dans le cadre d'une saisine par voie papier
<input type="checkbox"/> A1. Un plan de masse des constructions à démolir ou s'il y a lieu à conserver [Art. R. 451-2 b) du code de l'urbanisme]	1 exemplaire par dossier
<input type="checkbox"/> A2. Une photographie du ou des bâtiments à démolir [Art. R. 451-2 c) du code de l'urbanisme]	1 exemplaire par dossier

c) Pièces supplémentaires selon la nature et/ou la situation du projet

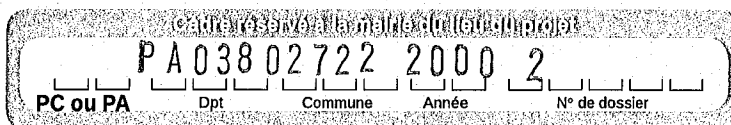
Pièce	Nombre d'exemplaires à fournir uniquement dans le cadre d'une saisine par voie papier
Si votre projet porte sur la démolition totale d'un bâtiment inscrit au titre des monuments historiques :	
<input type="checkbox"/> A3. Une notice expliquant les raisons pour lesquelles la conservation du bâtiment ne peut plus être assurée [Art. R. 451-3 a) du code de l'urbanisme]	1 exemplaire par dossier
<input type="checkbox"/> A4. Des photographies des façades et toitures du bâtiment et de ses dispositions intérieures [Art. R. 451-3 b) du code de l'urbanisme]	1 exemplaire par dossier
Si votre projet porte sur la démolition partielle d'un bâtiment inscrit au titre des monuments historiques :	
<input type="checkbox"/> A5. Une notice expliquant les raisons pour lesquelles la conservation du bâtiment ne peut plus être assurée [Art. R. 451-3 a) du code de l'urbanisme]	1 exemplaire par dossier
<input type="checkbox"/> A6. Des photographies des façades et toitures du bâtiment et de ses dispositions intérieures [Art. R. 451-3 b) du code de l'urbanisme]	1 exemplaire par dossier
<input type="checkbox"/> A7. Le descriptif des moyens mis en œuvre pour éviter toute atteinte aux parties conservées du bâtiment [Art. R. 451-3 c) du code de l'urbanisme]	1 exemplaire par dossier
Si votre projet de démolition est situé dans le périmètre d'un site patrimonial remarquable ou dans les abords des monuments historiques :	
<input type="checkbox"/> A8. Le descriptif des moyens mis en œuvre pour éviter toute atteinte au patrimoine protégé [Art. R. 451-4 du code de l'urbanisme]	1 exemplaire par dossier



Déclaration des éléments nécessaires au calcul des impositions pour les demandes de permis de construire et permis d'aménager

Informations nécessaires en application de l'article R. 431-5 du code de l'urbanisme

Cette déclaration sert de base au calcul des impositions dont vous êtes éventuellement redevable au titre de votre projet. Remplissez soigneusement les cadres ci-dessous et n'oubliez pas de joindre le cas échéant les documents complémentaires figurant au cadre 4. Cela peut vous permettre de bénéficier d'impositions plus favorables. Conservez soigneusement les justificatifs afférents à vos déclarations. Ils pourront vous être demandés ultérieurement.



19 MAI 2022

1.1 - Les lignes ci-dessous doivent être renseignées, quelle que soit la nature de la construction

Surface taxable (1) totale créée de la ou des construction(s), hormis les surfaces de stationnement closes et couvertes (2bis) : 0 m²
 Surface taxable créée des parcs de stationnement couverts faisant l'objet d'une exploitation commerciale, ainsi que des locaux clos et couverts (2bis) à usage de stationnement non situés dans la verticalité du bâti : 0 m²
 Surface taxable créée des locaux clos et couverts (2 bis) à usage de stationnement situés dans la verticalité du bâti : 0 m²
 Surface taxable démolie de la (ou des) construction(s)²⁰ : 0 m²

1.2 - Destination des constructions et tableau des surfaces taxables (1)

1.2.1 - Création de locaux destinés à l'habitation

Dont :		Nombre de logements créés	Surfaces créées (1) hormis les surfaces de stationnement closes et couvertes (2 bis)	Surfaces créées pour le stationnement clos et couvert non situées dans la verticalité du bâti (2 bis)	Surfaces créées pour le stationnement clos et couvert situées dans la verticalité du bâti (2 bis)
Locaux à usage d'habitation principale et leurs annexes (2)	Ne bénéficiant pas de prêt aidé (3)				
	Bénéficiant d'un PLAI ou LLTS (4)				
	Bénéficiant d'un prêt à taux zéro (PTZ) (5)				
	Bénéficiant d'autres prêts aidés (PLUS, LES, PSLA, PLS, LLS) (6)				
Locaux à usage d'habitation secondaire et leurs annexes (2)					
Locaux à usage d'hébergement (7) et leurs annexes (2)	Ne bénéficiant pas de prêt aidé				
	Bénéficiant d'un PLAI ou LLTS				
	Bénéficiant d'autres prêts aidés				
Nombre total de logements créés					

1.2.2 - Extension (8) de l'habitation principale, création d'un bâtiment annexe à cette habitation ou d'un garage clos et couvert.

Pour la réalisation de ces travaux, bénéficiez-vous d'un prêt aidé (4)(5)(6) ?

Oui Non Si oui, lequel ?

Quelle est la surface taxable (1) existante ? m²

Quel est le nombre de logements existants ?.....

Quelle est la surface taxable démolie ?.....m²

1.2.3 - Création ou extension de locaux non destinés à l'habitation

	Nombre créé	Surfaces créées (1) hormis les surfaces de stationnement closes et couvertes (2 bis)	Surfaces créées pour le stationnement clos et couvert non situées dans la verticalité du bâti (2 bis)	Surfaces créées pour le stationnement clos et couvert situées dans la verticalité du bâti (2 bis)
Nombre de commerces de détail dont la surface de vente est inférieure à 400 m ² (9)				
Total des surfaces créées, y compris les surfaces annexes				
Locaux industriels et artisanaux ainsi que leurs annexes				
Maisons de santé mentionnées à l'article L. 6323-3 du code de la santé publique				
Entrepôts et hangars faisant l'objet d'une exploitation commerciale et non ouverts au public (10)				

²⁰ Information à compléter uniquement si le projet de démolition s'accompagne d'un agrandissement.

Dans les exploitations et coopératives agricoles : Surfaces de plancher des serres de production, des locaux destinés à abriter les récoltes, héberger les animaux, ranger et entretenir le matériel agricole, des locaux de production et de stockage des produits à usage agricole, des locaux de transformation et de conditionnement des produits provenant de l'exploitation (11)		19 MAI 2022	
Dans les centres équestres : Surfaces de plancher affectées aux seules activités équestres (11)			
	Surfaces créées		
Parcs de stationnement couverts faisant l'objet d'une exploitation commerciale (12)			

1.3 – Autres éléments créés soumis à la taxe d'aménagement

Nombre de places de stationnement non couvertes ou non closes (13) : 21.....

Superficie du bassin intérieur ou extérieur de la piscine :m²

Nombre d'emplacements de tentes, de caravanes et de résidences mobiles de loisirs :

Nombre d'emplacements pour les habitations légères de loisirs :

Nombre d'éoliennes dont la hauteur est supérieure à 12 m :

Superficie des panneaux photovoltaïques posés au sol :m²

1.4 – Redevance d'archéologie préventive :

Votre projet affecte-il le sous-sol (terrassement(s), fondation(s), creusement, rabotage ou excavation) ?

Oui Non

1.5 – Cas particuliers

Les travaux projetés sont-ils réalisés suite à des prescriptions résultant d'un Plan de Prévention des Risques naturels, technologiques ou miniers ?

Oui Non

La construction projetée concerne-t-elle un immeuble classé ou inscrit au titre des monuments historiques ?

Oui Non

2 – Pièces à joindre selon la nature ou la situation du projet

Pièces	Nombre d'exemplaires à fournir dans le cadre d'une saisine par voie papier
Si vous avez bénéficié d'un rescrit fiscal relatif à la taxe d'aménagement ou à la redevance d'archéologie préventive	
<input type="checkbox"/> F3. Le rescrit fiscal [R. 331-11-1 du code de l'urbanisme et/ou R. 524-11 du code du patrimoine]	1 exemplaire par dossier

Pièces	Nombre d'exemplaires à fournir dans le cadre d'une échéance par voie papier
Si vous pensez bénéficier d'une exonération prévue à l'article L. 331-7 1° du code de l'urbanisme, selon les cas :	
<input type="checkbox"/> F4. Le statut de l'établissement public (à caractère industriel et commercial ou administratif)	1 exemplaire par dossier
<input type="checkbox"/> F5. Les statuts de l'association et le justificatif de la gestion désintéressée au sens de l'article 206 1 bis 1er alinéa du code général des impôts.	1 exemplaire par dossier
Si votre projet se situe dans une opération d'intérêt national et que vous pensez bénéficier de l'exonération prévue à l'article L. 331-7 4° (opération d'intérêt national) du code de l'urbanisme :	
<input type="checkbox"/> F6. L'attestation de l'aménageur certifiant que ce dernier a réalisé ou réalisera l'intégralité des travaux mis à sa charge (articles R. 331-5 et R. 431-23-1 du code de l'urbanisme).	1 exemplaire par dossier
Si votre projet se situe dans un périmètre de projet urbain partenarial et que vous pensez bénéficier de l'exonération prévue à l'article L. 331-7 6° (projet urbain partenarial) du code de l'urbanisme :	
<input type="checkbox"/> F7. Copie de la convention de projet urbain partenarial (article R. 431-23-2 du code de l'urbanisme).	1 exemplaire par dossier
Si vous faites une reconstruction suite à une destruction ou suite à une démolition ou suite à un sinistre et que vous pensez bénéficier de l'exonération prévue à l'article L. 331-7 8° du code de l'urbanisme :	
<input type="checkbox"/> F8. La justification de la date de la destruction, de la démolition ou du sinistre	1 exemplaire par dossier
<input type="checkbox"/> F9. En cas de sinistre, l'attestation de l'assureur, certifiant que les indemnités versées en réparation des dommages ne comprennent pas le montant des taxes d'urbanisme	1 exemplaire par dossier
Si votre projet affecte le sous-sol et que vous pensez bénéficier de l'exonération prévue à l'article L. 524-6 du code du patrimoine (14) :	
<input type="checkbox"/> F10. L'attestation de paiement d'une rédevance d'archéologie préventive au titre de la réalisation d'un diagnostic suite une demande volontaire de fouilles, ou au titre de la loi du 1 ^{er} août 2003	1 exemplaire par dossier

(Informations complémentaires et justificatifs éventuels (notamment l'attestation bancaire au prêt à taux zéro, si la collectivité a délibéré l'exonération facultative correspondante) pouvant vous permettre de bénéficier d'impositions plus favorables)

Si à échéance de vos taxes vous n'habitez plus à l'adresse figurant sur la demande d'autorisation, merci de renseigner l'adresse d'envoi des titres de perception

Nouvelle adresse : Numéro : _____ Voie : _____

Lieu-dit : _____ Localité : _____

Code postal : _____ BP : _____ Cedex : _____

Si le déclarant habite à l'étranger : Pays : _____ Division territoriale : _____

Date

15/03/2022

Nom et Signature du déclarant
M. Christophe ENGRAND

